

# Cina

## TERRITORIO ED ESTENSIONE

La Cina, o Repubblica Popolare Cinese, si trova nell'Estremo Oriente. Con una superficie di 9.650.000 kmq è il terzo Paese più esteso al mondo. Confina a nord con Mongolia e Russia, a est confina con la Corea del Nord ed è bagnato dal Mar Giallo, dal Mar Cinese Orientale e dal Mar Cinese Meridionale, a sud confina con Viet Nam, Laos, Birmania, Bhutan e a ovest con India, Nepal, Pakistan, Afghanistan, Tagikistan, Kirghizistan e Kazakistan. La parte meridionale del Paese è attraversata dal Tropic del Cancro.

## MORFOLOGIA

Il territorio viene diviso in due aree, quella della **Cina Interna**, pianeggiante o collinare, solcata da numerosi fiumi, contrariamente a quanto potrebbe suggerire il nome si trova sulla costa, e quella della **Cina Esterna**, che è la zona arida più lontana al mondo, fino a 2.500 km, dai mari. Il Tibet è la zona con le montagne più alte del mondo. Ospita 14 vette oltre gli ottomila metri di altezza fra cui l'Everest (8848 m) e il K2 (8611 m).

## CLIMI E AMBIENTI

In Cina sono presenti climi dalle caratteristiche molto differenti: freddi delle foreste di taiga o desertici nel nord-ovest, secchi o della steppa negli altopiani a nord, di nuovo boschivi a nord-est, temperati nella zona centrale, umidi a sud. Gli ambienti passano da quelli desertici del Taklimakan a ovest e del Gobi a nord, alla tundra della Mongolia Interna fino alle pianure fertili del nord-est. Nelle aree centrali sono presenti altopiani solcati da profonde vallate, a sud-ovest è dislocata l'area montuosa del Tibet, a sud le foreste pluviali soggette ai venti monsoni. Questa ampia varietà di ambienti ospita animali come il panda gigante, l'orso dal collare, la tigre, il delfino di fiume.

## IDROGRAFIA

I maggiori fiumi della Cina sorgono in Tibet e scorrono verso est. Sono il fiume Azzurro (Yangtze Kiang o Chang Jiang, lungo 6.211 km), il fiume Giallo (Huang He) e lo Xi Jiang. In Cina sorgono anche i fiumi Indo, Gange, Brahmaputra e Mekong. Molti fiumi sono collegati da una rete di canali navigabili.

Sono presenti complessi di laghi che si estendono in vaste zone paludose. Circa metà dei mille laghi cinesi è di acqua salata.

**CAPITALE** Pechino (Beijing) **FORMA DI GOVERNO** Stato socialista

**LINGUA** lingua ufficiale è il cinese mandarino, che come tutte le altre lingue parlate in Cina viene scritta con un unico sistema di scrittura **MONETA** Yuan Ren Min Bi **RELIGIONE** la Repubblica Popolare Cinese è uno Stato ateo, anche se sono diffusi soprattutto il taoismo, il confucianesimo e il buddhismo.

## POPOLAZIONE e CITTA'

Abitanti: 1.350.000.000, densità media: 138 ab/Km<sup>2</sup>. La maggior parte della popolazione cinese appartiene al gruppo etnico *Han* (90%) ed è distribuita soprattutto a est del Paese. La Cina Interna è infatti l'area più popolata. A causa della politica di controllo delle nascite il problema del rapido invecchiamento è sempre più accentuato. La Cina è il Paese più popoloso al mondo, il suo territorio è suddiviso in 22 province a cui si aggiungono 7 regioni autonome di cui due speciali. Alla Cina appartengono anche le città di Hong Kong (ex colonia inglese) e Macao (ex colonia portoghese). Le maggiori città della Cina sono Pechino (15.500.000 ab.), Shangai (7.500.000 ab.), Hong Kong (6.900.000 ab.) e Nanchino (Nanjing).

## STORIA E SOCIETA'

La parola *Cina* significa "Paese centrale". Isolato dal resto del mondo il millenario *Celeste Impero* è esistito fino al 1912. Protetto dalla Muraglia cinese lunga 6.350 km, subì le pressioni dei Tartari e l'invasione dell'Impero Mongolo di cui fece parte sotto il regno di Gengis Khan. Nell'Ottocento la guerra civile del movimento Taiping e la Guerra dell'oppio con la Gran Bretagna l'hanno indebolita

sempre più. La Cina è infine diventata una Repubblica e dal 1949 è una Repubblica Popolare.

## **ECONOMIA**

Con la fine dell'economia controllata attuata dal governo comunista, grazie alle riforme economiche la Cina moderna e capitalista è diventata la seconda superpotenza economica al mondo. Le zone più sviluppate sono quelle lungo le coste mentre le zone interne soffrono di un forte squilibrio economico.

Il PIL procapite è di circa 6.000 dollari.

## **AGRICOLTURA (20%)**

La Cina è il maggior produttore mondiale di riso, frumento e patate. Produce anche grano, mais, tè. L'allevamento di suini è il maggiore al mondo. La pesca costituisce un'attività molto importante.

## **INDUSTRIA (50%)**

La Cina è il terzo paese al mondo per disponibilità di risorse del sottosuolo (carbone, ferro, piombo, idrocarburi). Tutte le maggiori produzioni industriali sono presenti in Cina. Il fenomeno cinese è stato favorito dallo spostamento degli impianti delle industrie multinazionali che hanno investito in regioni con manodopera a basso costo soprattutto lungo le coste, dove sono nate le Zone Economiche Speciali (ZES) in cui si producono beni da esportare. I settori più sviluppati sono quello chimico, tessile, alimentare, elettronico (quest'ultimo localizzato nella regione del Guangdong).

La Cina è tra i maggiori produttori al mondo di energia elettrica ma non riesce a coprire il fabbisogno interno. L'energia elettrica è prodotta anche attraverso alcune centrali nucleari.

## **TERZIARIO (30%)**

Il settore terziario ha iniziato a svilupparsi solo di recente, specialmente nel turismo.



# VERIFICA DI GEOGRAFIA


## Cina

NOME \_\_\_\_\_

CLASSE \_\_\_\_\_

DATA \_\_\_\_\_

Risolvi il seguente cruciverba:



### Orizzontali

3. Quella cinese è Popolare
5. Ex colonia inglese
6. Ospita le montagne più alte del mondo
7. E' uno dei deserti cinesi
9. In Cina vive quello gigante
10. Confina con la Cina del nord
11. E' la regione a nordest della Cina
12. E' uno dei mari che bagnano la Cina
13. Ex colonia portoghese
14. Quello cinese ha il collare

### Verticali

1. E' Pechino per i cinesi
2. Sorge in Cina e bagna il Vietnam
4. E' una delle più grandi città della Cina
7. E' una delle religioni praticate in Cina
8. Quello cinese era celeste

# VERIFICA DI GEOGRAFIA

## *Cina*

NOME

CLASSE

DATA

**Spiega le caratteristiche della Cina in relazione al territorio e all'estensione:**

.....

.....

.....

.....

.....

.....

.....

.....

**Indica quali sono le caratteristiche morfologiche della Cina:**

.....

.....

.....

.....

.....

.....

.....

**Spiega quali sono i climi e gli ambienti presenti in Cina:**

.....

.....

.....

.....

.....

.....

.....

.....

**Indica le principali caratteristiche idrografiche della Cina:**

.....

.....

.....

.....

.....

.....

.....

.....

**Spiega i principali aspetti demografici (popolazione e città) della Cina:**

.....  
.....  
.....  
.....  
.....

**Indica le principali caratteristiche dei seguenti settori:**

Economia .....

.....  
.....  
.....

Agricoltura .....

.....  
.....  
.....

Industria .....

.....  
.....  
.....

Terziario .....

.....  
.....  
.....

**Racconta i principali aspetti della storia della società cinese:**

.....  
.....  
.....  
.....  
.....  
.....  
.....  
.....  
.....

*Voto* .....

# VERIFICA DI GEOGRAFIA

Cina

NOME

CLASSE

DATA

**Spiega le caratteristiche della Cina in relazione al territorio e all'estensione:**

Con una superficie di 9.650.000 kmq è il terzo Paese più esteso al mondo.

Confina a nord con...

**Indica quali sono le caratteristiche morfologiche della Cina:**

Cina Interna, Cina Esterna, Tibet...

**Spiega quali sono i climi e gli ambienti presenti in Cina:**

Sono presenti ambienti molto differenti: taiga, desertici, steppa, boschivi, temperati, umidi.

In questa varietà di ambienti vivono animali come il panda gigante, l'orso dal collare, la tigre, il delfino di fiume.

**Indica le principali caratteristiche idrografiche della Cina:**

I maggiori fiumi della Cina sorgono in Tibet e scorrono verso est. Sono il fiume Azzurro (Yangtze Kiang o Chang Jiang, lungo 6.211 km), il fiume Giallo (Huang He) e lo Xi Jiang.

In Cina sorgono anche i fiumi Indo, Gange, Brahmaputra e Mekong. Molti fiumi sono collegati da una rete di canali navigabili.

Sono presenti complessi di laghi che si estendono in vaste zone paludose. Circa metà dei mille laghi cinesi è di acqua salata.

**Spiega i principali aspetti demografici (popolazione e città) della Cina:**

*Abitanti: 1.350.000.000, densità media: 138 ab/Km<sup>2</sup>.*

*La maggior parte della popolazione cinese appartiene al gruppo etnico Han (90%) ed è distribuita soprattutto a est del Paese.*

*La Cina Interna è infatti l'area più popolata.*

**Indica le principali caratteristiche dei seguenti settori:**

Economia ..... *Economia controllata, riforme economiche, seconda superpotenza economica al mondo, più sviluppate le zone costiere.*

Agricoltura ..... *Maggior produttore mondiale di riso, frumento e patate. Produce anche grano, mais, tè. Primo produttore al mondo di suini, la pesca è importante.*

Industria ..... *Terzo paese al mondo per risorse del sottosuolo. Sono presenti tutte le maggiori produzioni industriali. ZES, tra i maggiori produttori al mondo di energia elettrica (ma non sufficiente).*

Terziario ..... *Ha iniziato a svilupparsi solo di recente, specialmente nel turismo.*

**Racconta i principali aspetti della storia della società cinese:**

*Celeste Impero fino al 1912.*

*Muraglia cinese, Gengis Khan, Taiping, guerra dell'oppio.*

*Repubblica Popolare Cinese dal 1949.*

Voto .....

# Giappone

## TERRITORIO ED ESTENSIONE

Il Giappone è uno Stato formato da quattro isole maggiori (Hokkaido, Honshu, Shikoku e Kyushu) e da altre 6.800 isole minori per una superficie complessiva di 378.000 kmq. E' situato nell'Oceano Pacifico ed è separato dal continente asiatico dal Mar del Giappone.



## MORFOLOGIA

Escludendo le pianure costiere, gran parte del territorio è montuosa. La cima più alta è il vulcano Fuji (3776 m). Il Giappone si trova nella cosiddetta cintura di fuoco, zona intorno alla zolla del Pacifico geologicamente molto instabile. L'area è infatti colpita da forti terremoti e ospita quasi trecento vulcani, sessanta dei quali sono attivi.

## CLIMI E AMBIENTI

I fattori che influiscono maggiormente sul clima giapponese sono l'estensione del territorio in latitudine e la marittimità. Per via delle correnti fredde provenienti da nord-est, di quelle calde provenienti da sud-ovest e dei venti stagionali monsoni, in Giappone esistono climi molto vari. A nord il clima è rigido con nevicate abbondanti in inverno e un ambiente sub-artico. Al centro si verificano forti variazioni della temperatura tra l'estate e l'inverno e tra il giorno e la notte. A est il clima è freddo in inverno e molto caldo in estate, mentre a sud il clima è mite fino a diventare torrido in estate nella zona sud-orientale e un ambiente sub-tropicale. Tre quarti del territorio sono ricoperti da foreste.

## IDROGRAFIA

I fiumi sono brevi e disposti perpendicolarmente rispetto alle coste. I laghi sono di piccole dimensioni.

**CAPITALE** Tokyo **FORMA DI GOVERNO** Monarchia costituzionale

**LINGUA** giapponese **MONETA** Yen giapponese **RELIGIONE** E' diffuso il sincretismo religioso: Shintoismo (80%) e Buddismo (70%) sono cioè spesso praticati contemporaneamente; è presente inoltre una piccola minoranza cristiana (2%).

## POPOLAZIONE e CITTA'

Popolazione: 127 milioni di ab. Densità: 337 ab./kmq. Sia la natalità che la mortalità infantile sono molto basse, l'età media è molto alta e il Giappone è il Paese con la maggior durata media della vita. La zona tra Tokyo e Yokohama è una delle più popolate al mondo, con una megalopoli di quasi 40 milioni di abitanti. L'analfabetismo è inesistente.

## STORIA E SOCIETA'

Impero sin dal terzo secolo d.C., il Giappone viene chiamato anche *Paese del Sol levante*. L'impero feudale dei guerrieri nobili *samurai*, amministrato dagli *shogun*, i governatori militari, per gran parte del passato non ha rapporti con i Paesi vicini, viene esplorato dai portoghesi nel Cinquecento. Resta così per molti secoli, fino alla metà dell'Ottocento, isolato dal resto del mondo. Alla fine dell'Ottocento, per la conquista coloniale di nuovi territori, il Giappone si scontra con la Cina e con la Russia. Nel 1940 entra a far parte dell'Asse con Germania e Italia, nel 1941 attacca la flotta degli Stati Uniti a Pearl Harbor e nel 1945 si arrende dopo i bombardamenti atomici di Hiroshima e Nagasaki. Il Giappone è il paese della filosofia Zen, del sumo e delle arti marziali, fra cui judo e karate. Oggi la società e la cultura asiatica del Giappone subisce l'influsso occidentale. Pur essendo una democrazia liberale in Giappone è in vigore, ed è ancora applicata, la pena di morte.



## ECONOMIA

La bilancia commerciale del Giappone è in forte attivo. Il PIL pro capite di 33.000 dollari, con qualità della vita molto elevata. A partire dal secondo dopoguerra l'industria è cresciuta rapidamente diventando la terza economia al mondo, affrontando un forte rallentamento solo negli anni novanta.

### AGRICOLTURA (5%)

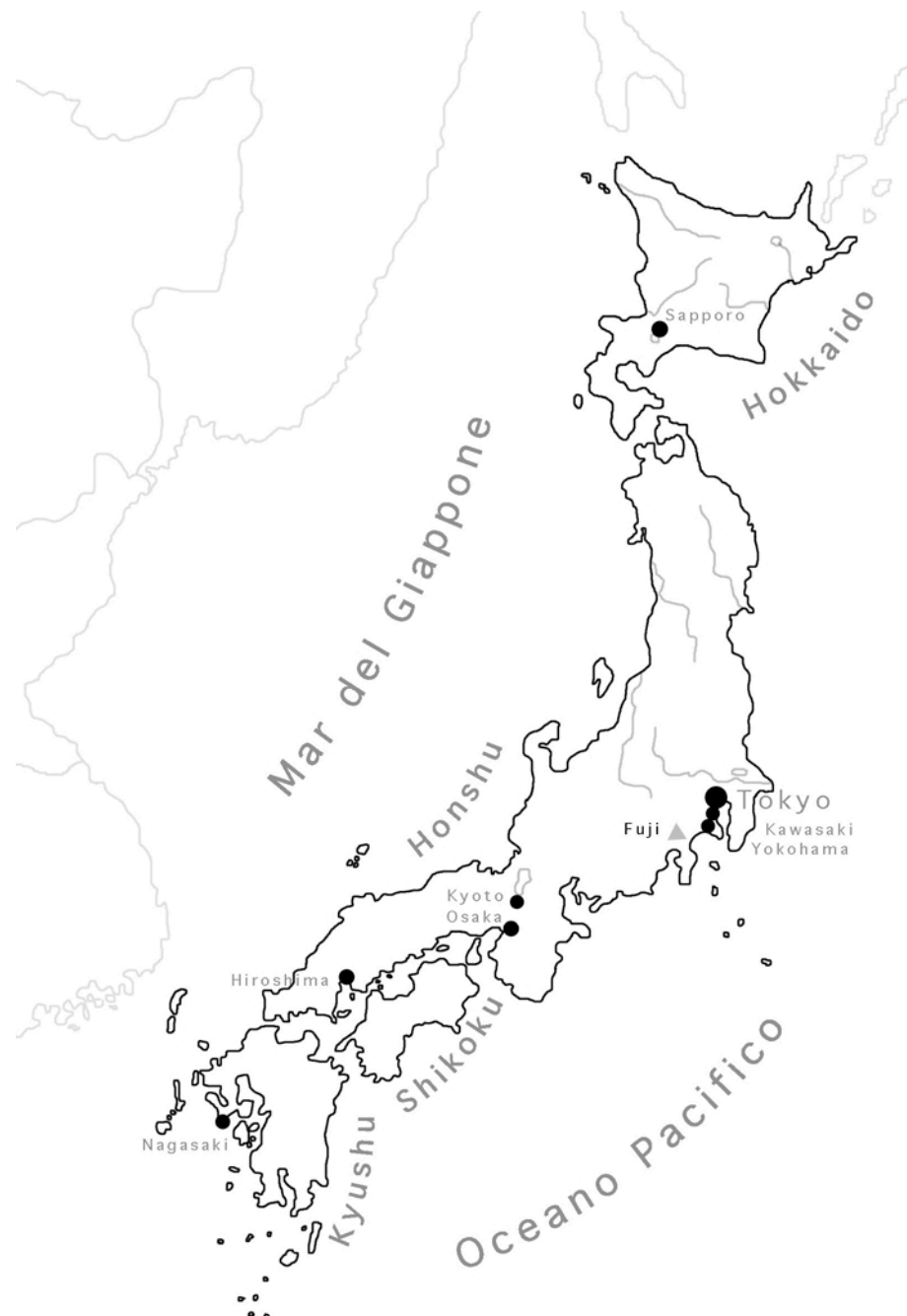
Le maggiori produzioni sono quelle di riso, tè, cereali e patate. Allevamento di bovini. Si alleva anche il baco da seta. Il Giappone è primo paese al mondo nel settore della pesca.

### INDUSTRIA (35%)

Nonostante il fatto che non abbia a disposizione materie prime e risorse energetiche, il Giappone è uno dei Paesi più industrializzati al mondo. I settori più sviluppati sono quello automobilistico, dell'elettronica di consumo, della microelettronica e l'industria chimica. Le centrali nucleari funzionanti sono circa cinquanta.

### TERZIARIO (60%)

Molto sviluppati il settore bancario, della borsa (Tokyo) e delle assicurazioni. Il Giappone investe somme ingenti nella ricerca scientifica. Abbastanza sviluppato è anche il turismo.



# VERIFICA DI GEOGRAFIA


## Giappone

NOME \_\_\_\_\_

CLASSE \_\_\_\_\_

DATA \_\_\_\_\_

Risolvi il seguente cruciverba:



### Orizzontali

3. E' la vetta più alta del Giappone
4. La moneta giapponese
7. La capitale del Giappone
12. Religione molto diffusa in Giappone
13. Guerrieri nobili
14. Sport molto seguito in Giappone

### Verticali

1. Filosofia giapponese
2. Sport molto seguito in Giappone
4. Città vicina alla capitale
5. E' l'isola più settentrionale del Giappone
6. Ricoprono 3/4 del territorio giapponese
8. Città attaccata alla capitale
9. Arti molto diffuse in Giappone
10. Governatori militari
11. La prima città che ha subito un bombardamento atomico

# VERIFICA DI GEOGRAFIA

## *Giappone*

NOME

CLASSE

DATA

**Spiega le caratteristiche del Giappone in relazione al territorio e all'estensione:**

.....

.....

.....

.....

.....

.....

.....

.....

**Indica quali sono le caratteristiche morfologiche del Giappone:**

.....

.....

.....

.....

.....

.....

**Spiega quali sono i climi e gli ambienti presenti in Giappone:**

.....

.....

.....

.....

.....

.....

.....

**Indica le principali caratteristiche idrografiche del Giappone:**

.....

.....

.....

.....

.....

.....

.....

**Spiega i principali aspetti demografici (popolazione e città) del Giappone:**

.....  
.....  
.....  
.....  
.....

**Indica le principali caratteristiche dei seguenti settori:**

Economia .....

.....  
.....  
.....

Agricoltura .....

.....  
.....  
.....

Industria .....

.....  
.....  
.....

Terziario .....

.....  
.....  
.....

**Racconta i principali aspetti della storia della società giapponese:**

.....  
.....  
.....  
.....  
.....  
.....  
.....  
.....  
.....  
.....

*Voto* .....

# VERIFICA DI GEOGRAFIA

## Giappone

NOME

CLASSE

DATA

**Spiega le caratteristiche del Giappone in relazione al territorio e all'estensione:**

Formato da quattro isole maggiori e un arcipelago di 6.800 isole minori.

378.000 kmq

**Indica quali sono le caratteristiche morfologiche del Giappone:**

In gran parte montuoso, la cima più alta è il vulcano Fuji (3776 m).

Il Giappone si trova nella cintura di fuoco.

Forti terremoti, trecento vulcani settanta dei quali attivi.

**Spiega quali sono i climi e gli ambienti presenti in Giappone:**

Fattori determinanti: ampia latitudine e marittimità.

Correnti fredde da nord-est e calde da sud-ovest, venti monsoni.

Clima sub-artico a nord, sub-tropicale sud.

Tre quarti del territorio ricoperti da foreste.

**Indica le principali caratteristiche idrografiche del Giappone:**

I fiumi sono brevi e disposti perpendicolarmente rispetto alle coste.

I laghi sono di piccole dimensioni.

**Spiega i principali aspetti demografici (popolazione e città) del Giappone:**

127 milioni ab., 337 ab./kmq.

Natalità e mortalità molto basse, durata media della vita molto alta.

L'area Tokyo-Yokohama è tra le più abitate al mondo (40 milioni di ab.)

**Indica le principali caratteristiche dei seguenti settori:**

Economia Bilancia commerciale in forte attivo. PIL pro capite 33.000 \$.  
È la terza economia al mondo.

Agricoltura Riso, tè, cereali, patate.  
Allevamento di bovini e baco da seta.  
Primo al mondo nella pesca.

Industria È tra i paesi più industrializzati al mondo nonostante l'assenza di materie prime.  
Automobilismo, elettronica, microelettronica e industria chimica.

Terziario Molto sviluppati i settori bancario, borsa (Tokyo), assicurazioni.  
Forti investimenti nella ricerca, turismo abbastanza sviluppato.

**Racconta i principali aspetti della storia della società giapponese:**

Impero sin dal terzo secolo d.C.. Samurai, shogun. Isolato per molti secoli.  
Asse nella seconda guerra mondiale, Hiroshima e Nagasaki.

Voto .....